



PEST MEGYEI
KORMÁNYHIVATAL

Ügyiratszám: PE/FM2/370-4/2016.

Tárgy: A 13-573850-307 kódszámú vadászterület határának megállapítása

Ügyintéző: Pető Zoltán

Hiv. szám:

Telefon: 06-28-532-362

Melléklet: 1 db térkép

Vadászterület határának kijelölése tárgyában hivatalból folytatott eljárásban elsőfokú vadászati hatósági jogkörben eljárva meghoztam az alábbi

HATÁROZATOT:

A 13-573850-307 kódszámú vadászterület határát, 2017. március 1-től a vadászterületre vonatkozó vadgazdálkodási üzemterv hatályának lejáratáig, az alábbiak szerint állapítom meg:

Mende-Pusztaszentistván utolsó belterületi ingatlanától, a település szélét követve, É-Ny-i irányba, Súlysáp nagyközség közigazgatási határa mentén a Barátság II. olajvezeték nyomvonaláig. A nyomvonalon a Pécel 0191 hrsz-ú útig, majd azon Maglód közigazgatási határáig. Tovább a 0171 hrsz-ú úton a 400 kV-os távvezetékig. A távvezeték nyomvonalán É-Ny-i irányban a Pécel 0164 hrsz-ú útig, majd azon a Pécel 0144/2 hrsz-ú útig. A 0144/2 hrsz-ú úton délre a Pécel 0101/17 hrsz-ú útig. Azon délre Pécel és Maglód települések közigazgatási határáig. Innen a közigazgatási határon a Pécel 0101/11 hrsz-ú útig, azon tovább a Pécel 098/4 hrsz-ú úton keresztül az Alsó-Tápió patak vonaláig. Tovább Maglód és Pécel közigazgatási határán a Maglód 090 hrsz-ú úton, majd a közigazgatási határt elhagyva a Maglód 087/1 hrsz-ú úton Maglódra. Maglódon a Wodiáner úton a Liszt Ferenc útig, a Liszt Ferenc úton a Budapest-Cegléd vasútvonalig. A vasútvonalon nyugatra Ecser Ady Endre útig. Az Ady Endre úton tovább nyugatra a körforgalomig. A körforgalomtól az Ecser 062 hrsz-ú úton a Liszt Ferenc repülőtér kerítéséig. A kerítés mentén a II. terminál bejáratáig, majd onnan Vecsés felé a Vecsés 072/16 hrsz-ú úton keresztezve a 4. számú főutat halad a Nimród utcán a Budapest-Cegléd vasútvonalig. A vasútvonalon keletre Üllőig, a 4603 sz. országos közút kereszteződéséig. A 4603. sz. országos közúton Üllő város közigazgatási határáig. Üllő közigazgatási határát követve a Péteri Hoszúberki úton keresztül Monor közigazgatási határáig. Az Üllő-Péteri-Monor hármastól ÉK-i irányban Monor és Péteri közigazgatási határát követve, majd jobbra kanyarodva a Monor 053 hrsz-ú útra. A mezőgazdasági úton haladva áttér a Monor 050 hrsz-ú útra, mely az előbbi út folytatása, majd az út végén balra kanyarodva a Monor 061 hrsz-ú útra. Ennek nyomvonalát követve a Monor 055-hrsz-ú útig, ahol balra fordulva halad Monor közigazgatási határáig. Innen a közigazgatási határon lévő úton halad a Péteri 061 hrsz-ú útig. Az úton tovább Péteri közigazgatási határvonalát keresztezve a Mende 058 hrsz-ú úton Gomba közigazgatási határáig. Innen az úton tovább Uri közigazgatási határáig. Az Uri 037 hrsz-ú úton, majd a 033 hrsz-ú úton a 031/3 hrsz-ú tábla ÉK-i sarkáig. A tábla szélén ÉNY-i irányban az Uri-Súlysáp-Mende hármast határig. Innen tovább Súlysáp közigazgatási határán a kiindulási pontig.

Egyidejűleg a vadászterület tulajdonosi közösségét 13-573850-307 kódszámmal nyilvántartásba veszem.

A vadászterület földhivatali adatok alapján becsült mérete: 8241 ha

Jelen határozat ellen fellebbezés benyújtására kizárólag az jogosult, aki a Pest Megyei Kormányhivatal által a 13-573850-307 kódszámú vadászterület határára vonatkozó ajánlására módosító javaslatot tett.

A Nemzeti Élelmiszerlánc-biztonsági Hivatalhoz címzett fellebbezést a jelen döntés közzétételétől (a hirdetmény kifüggesztését követő tizenötödik napon kell közzélni tekinteni) számított tizenöt napon belül lehet előterjeszteni a Pest Megyei Kormányhivatal Földművelésügyi és Erdőgazdálkodási Főosztálya Földművelésügyi Osztályánál. A fellebbezést indokolni kell.

A fellebbezési eljárás igazgatási szolgáltatási díja 10.000 forint, amelyet a fellebbezés benyújtásával egyidejűleg a Nemzeti Élelmiszerlánc-biztonsági Hivatal Magyar Államkincstárnál vezetett 10032000-00289782-00000000 számú fizetési számlájára átutalás vagy fizetési számlára történő készpénzbefizetés útján kell megfizetni. A fizetési megbízás közlemény rovatában fel kell tüntetni jelen határozat számát, az ügyfél nevét és adószámát, illetve adóazonosító jelét. A jogorvoslati díj befizetését igazoló bizonylatot a jogorvoslati kérelemhez csatolni kell.

INDOKOLÁS

A Pest Megyei Kormányhivatal – a vad védelméről, a vadgazdálkodásról, valamint a vadászatról szóló 1996. évi LV. törvény (a továbbiakban: Vtv.) 11/A. § (2) bekezdése alapján – hivatalból 2016. március 31. napján, hirdetményi úton, PE/FM2/370-3/2016. ügyiratszámmal (kelt: Gödöllő, 2016. március 30.) ajánlást tett közzé a 2017. március 1-jétől kezdődő vadgazdálkodási üzemtervi időszakra a 13-573850-307 kódszámú vadászterület határára vonatkozóan. A hirdetmény a Pest Megyei Kormányhivatal honlapján, a PMKH Földművelésügyi és Erdőgazdálkodási Főosztály Földművelésügyi Osztálya hirdetőtábláján és az érintett önkormányzatok hirdetőtábláján megtekinthető volt 2016. március 31. és 2016. május 2. közötti időpontban.

A Vtv. 11/A. § (5) bekezdés szerint, az ajánlással érintett vadászterület földtulajdonosa az ajánlásra

- a) a vadászterület határaival kapcsolatos módosító javaslatot, illetve
- b) új vadászterület kialakítását célzó javaslatot (az *a*) és *b*) pont a továbbiakban együtt: módosító javaslat) nyújthat be a vadászati hatósághoz a hatályos vadgazdálkodási üzemtervi ciklus utolsó vadászati évének május 15. napjáig.

Eljárásom során megállapítottam, hogy a 13-573850-307 kódszámú vadászterület határára vonatkozó ajánlásra a jogszabályban meghatározott határidőig érvényes módosító javaslat nem érkezett.

A Vtv. 11/A. § (10) bekezdése szerint, ha a vadászati hatóság ajánlásában szereplő vadászterület határára nem érkezik érvényes módosító javaslat, a vadászati hatóság a vadászterület határának megállapítására vonatkozó szabályok szerint hivatalból megállapítja a vadászterület határát.

A Vtv. 8. § (1) bekezdés alapján vadászterületnek minősül – hasznosítási formájától függetlenül – az a földterület, valamint vízfelület, amelynek kiterjedése a háromezer hektárt eléri, és szemközti határvonalainak távolsága legalább háromezer méter, továbbá, ahol a vad

- a) a szükséges táplálékot megtalálja,
- b) természetes szaporodási feltételei, valamint
- c) természetes mozgásigénye, búvóhelye, nyugalma adott.

A Vtv. 8. § (2) bekezdése szerint, nem minősül vadászterületnek, és a vadászterület kiterjedésének megállapításánál figyelmen kívül kell hagyni az azon található

- a) település közigazgatási belterületét, valamint
- b) lakóingatlanul szolgáló bekerített külterületi ingatlan,
- c) tanya, valamint major,
- d) temető,
- e) nem mező-, erdő- vagy vadgazdálkodási célból bekerített hely,
- f) repülőter,
- g) közút, valamint a közút és annak fel- és lehajtója által határolt, továbbá
- h) vasút

területét.

A Vtv. 8. § (3) bekezdése alapján a vadászterület határa nem terjedhet át a vadgazdálkodási tájegység határán.

A vad védelméről, a vadgazdálkodásról, valamint a vadászatról szóló 1996. évi LV. törvény végrehajtásának szabályairól szóló 79/2004. (V. 4.) FVM rendelet (továbbiakban: Vhr.) 3. § (4)

bekezdése szerint, a vadászterület határa a Vtv. 8. §-a és 19. § (2) bekezdése alkalmazásában olyan, tartós nyomvonalas létesítmény, vonalas jellegű természeti tereptárgy, erdőtag határvonala vagy közigazgatási határvonal lehet, amelynek nyomon követhetősége és beazonosíthatósága az üzemtervi időszak végéig fennmarad.

A Vtv. 19. § (2) bekezdése szerint a vadászterület határának megállapításánál figyelemmel kell lenni:

- a) a vadászterület rendeltetésére;
- b) a vadászterületté minősíthető föld tulajdoni, használati viszonyaira;
- c) a vad mozgási körére, életfeltételeire, védelmére, valamint az élőhely ökológiai adottságaira;
- d) az érintett földrészeket művelési ágára;
- e) a területen mező-, erdő- vagy vadgazdálkodási tevékenységet folytató szervezet belső szervezeti felépítésére;
- f) a biztonságos vadászat lehetőségére;
- g) az erdőterv betartásának lehetőségére;
- h) államhatár esetében a szükséges védőtávolságra, továbbá arra, hogy
- i) zárványterület ne keletkezzen;
- j) a háromezer hektár vagy azt meghaladó természetvédelem alatt álló területek – a védelmükhöz szükséges övezettel együtt – lehetőleg önálló vadászterületet képezzenek;
- k) a háromezer hektárnál kisebb területű természetvédelem alatt álló területek lehetőleg egy vadászterületre essenek;
- l) a vadászterület határának egyértelmű azonosíthatóságára, tartósságára és nyomon követhetőségére.

A Vtv. 19. § (3) bekezdése szerint a vadászati hatóság a vadászterület legkisebb kiterjedésétől legfeljebb ötszáz hektárral eltérhet, amennyiben a kialakítandó vadászterületen a vadászati jog szakszerű gyakorlása, illetőleg hasznosítása egyébként biztosított.

A Vtv. 20. § (1) bekezdése alapján, a vadászterület határának megállapítása a vadgazdálkodási üzemterv időtartamára szól, és ezen időtartam alatt köti a mindenkori földtulajdonosokat.

A vadászterület határának megállapításával kapcsolatos eljárásom során megvizsgáltam a kijelölésre tervezett vadászterület határát és megállapítottam, hogy a vadászterület határának megállapítása megfelel a Vtv. 8. § és a Vtv. 19. § (2) bekezdésében és a Vhr. 3. § (4) bekezdésében foglalt feltételeknek.

A Vtv. 6. § (2) bekezdése szerint a vadászterület határát megállapító határozat alapján az érintett földtulajdonosok vadászati joggal rendelkező közösséget (a továbbiakban: tulajdonosi közösség) alkotnak. A tulajdonosi közösséget, valamint a tulajdonosi közösség képviselőjét a vadászati hatóság nyilvántartásba veszi, illetve az e törvény végrehajtására kiadott rendeletben foglaltak esetén a nyilvántartásból törli.

A Vhr. 2. § (1) bekezdése alapján a vadászterület határának megállapításával egyidejűleg a vadászati hatóság a tulajdonosi közösséget a hozzá tartozó vadászterület azonosító kódszámának megjelölésével nyilvántartásba veszi. A tulajdonosi közösség nyilvántartásba vételekor a vadászterület azonosító kódszáma a vadászterület sorszámát és a vadászterület fekvése szerinti megye kódját tartalmazza.

A fentiek alapján a 13-573850-307 kódszámú vadászterület tulajdonosi közösségét nyilvántartásba vettem.

A fent leírtakat alapján a rendelkező részben foglaltak szerint döntöttem.


Döntésemet a megyei kormányhivatalok mezőgazdasági feladatainak meghatározásáról szóló 68/2015. (III. 30.) Korm. rendelet 13. § (1)-(4) bekezdései alapján biztosított jogkörömben eljárva hoztam meg.

Határozatomat a közigazgatási hatósági eljárás és szolgáltatás általános szabályairól szóló 2004. évi CXL. törvény 71. § (1) bekezdésének és 72. § (1) bekezdésének megfelelően hoztam.

A jogorvoslat lehetőségét a Vtv. 11/C. § (2) bekezdés szerint biztosítottam.

A fellebbezési eljárás díjáról történő tájékoztatás a Nemzeti Élelmiszerlánc-biztonsági Hivatal, valamint a megyei kormányhivatalok mezőgazdasági szakigazgatási szervei előtt kezdeményezett eljárásokban fizetendő igazgatási szolgáltatási díjak mértékéről, valamint az igazgatási szolgáltatási díj fizetésének szabályairól szóló 63/2012. (VII. 2.) VM rendelet 2. § (1)-(3) bekezdésén, valamint a 4. § (1) és (3) bekezdésén alapul.

Gödöllő, 2016. június 10.



Dr. Tarnai Richárd
kormány megbízott
névében és megbízásából:






Szabó Zoltán
osztályvezető

A határozatot elektronikus úton kapják 30 napig hirdetményként történő közlésre:

1. Pest Megyei Kormányhivatal honlapja
2. PMKH Földművelésügyi és Erdőgazdálkodási Főosztály Földművelésügyi Osztály hirdetőtáblája
3. Az érintett települési önkormányzatok

M = 1 : 50.000

A 13-573850-307 kódszámú vadászterület 2017-2037 közötti időszakra érvényes határai (2016. 05. 25.)

- 1A Vadgazdálkodási egység kódszáma
-  Tájegység határ
-  Megyehatár
-  Vadgazdálkodási egység határa
-  Különleges rendeltetésű területek
-  Településhatár

